Kiszelovics és Társa Településtervező Kft.

5000 Szolnok, Karczag L. út 11. I/11.
Iroda: 5000 Szolnok, Szántó krt. 52. II/5
Tel/fax: 56/343-279

Sz.: 8/2014.

TISZASÜLY KÖZSÉG

HELYI ÉRTÉKVÉDELMI VIZSGÁLAT

Szolnok, 2015. november hó

ALÁÍRÓLAP

Tiszasüly község helyi értékvédelmi vizsgálatához

Készítette:

…….

Kiszelovics Ildikó
Településmérnök, városépítési,
városgazdasági szakmérnök
TT-1-16-0238/2005

TARTALOMJEGYZÉK

- Bevezetés
- Tiszasüly természeti elhelyezkedése
- Tiszasüly története
- Településszerkezet, településszerkezeti fejlődés
- Településképi, építészeti értékek
- Művi értékek: - országosan védett
  - helyi védett és védelemre tervezett
- Természeti értékek: - országosan védett
  - helyi védett és védelemre tervezett
- Helyi értékek típusai
- Értékek jegyzéke (kataszterben rögzítve)

Bevezetés

A helyi védelem kiterjedhet emberi tevékenység során létrehozott (művi), illetve az emberi tevékenység során hasznosított (természeti) elemekre, amelyek történelmi, kultúrtörténeti vagy esztétikai szempontból a helyi közösség számára jelentőssé váltak, ugyanakkor nem állnak sem műemlékvédelmi, sem természetvédelmi oltalom alatt.
Ezek a fent nevezett értékes, helyi elemek országszerte nagyobb mértékben válnak a településfejlesztés és az intenzív gazdálkodás eszközévé, – egyéb esetekben a nemtörődömség – áldozataivá.
Számbavételük, leírásuk és megőrzésükre vonatkozó javaslatok kidolgozása csökkenti veszélyeztetettségüket, hozzájárulhat pusztulásuk megelőzéséhez.
A helyi értékvédelmi vizsgálati munkarész a helyi védelem alá helyezésről szóló önkormányzati rendelet szakmai megalapozására szolgál.
A tervezett helyi védelmek biztosítása az önkormányzat mindenkori lehetőségének (anyagi, helyi joggyakorlási, stb.) függvénye.

Az önkormányzat ezen vizsgálat javaslata alapján egészíti ki önálló értékvédelmi rendeletét, amelyben rögzíti a védelemre érdemes művi objektumokat, a vonatkozó jogszabályok figyelembevételével.

Tiszasüly természeti elhelyezkedése

Tiszasüly Község Magyarország keleti részén, az Észak - Alföldi Régióban, Jász - Nagykun - Szolnok Megyében, a Szolnoki Járás területén található.
Tiszasüly a 3224 – es jelű Szolnok – Kőtelek – Tiszasüly országos mellékúton, vagy a 3225. jelű Szolnok – Besenyszög – Tiszasüly - Jászkisér országos mellékúton érhető el.
A településnek közúti kapcsolata van továbbá Jászladány településsel a 3226. jelű országos mellékúttal, valamint Tiszaroff településsel a 3234. jelű országos mellékúttal, amely a Tiszán átvezet kompkapcsolattal.
Tiszasüly közúti kapcsolata kielégítő, a megyeszékhely, Szolnok két irányból is megközelíthető, míg a megye más városai közül Kunhegyes közelíthető meg kompon keresztül.

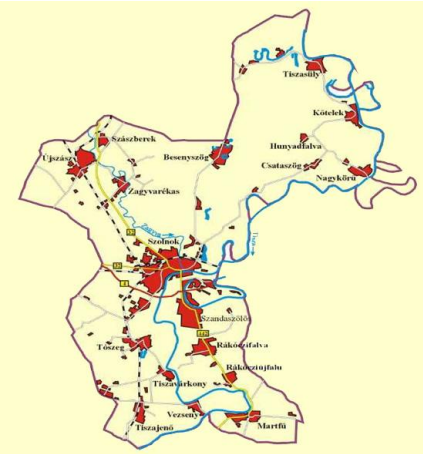

A település igazgatási területének a szomszédai:

- Északon: Jászkisér, Pély (Heves megye)
- Keleten: Tiszaroff
- Nyugaton: Jászkisér, Jászladány
- Délen: Besenyszög és Kőtelek.

Tiszasüly település a Szolnoki – Ártér nevű kistáj területén fekszik.
Magyarország kistáj kataszterében azonosító száma: 1.7.14.
A kistáj Jász – Nagykun - Szolnok megye területén helyezkedik el. A kistáj területe 700 km^2.
A település teljes igazgatási területe: 9148,2 ha, ebből belterület: 169,6 ha.
A kistáj települései:

1 = Ballatelep (Törökszentmiklós), 2 = Besenyszög, 3 = Csataszög (Nagykörű), 4 = Hunyadfalva, 5 = Kőtelek, 6 = Nagykörű, 7 = Szajol, 8 = Szakállas, 9 = Szandaszőlős (Szolnok), 10 = Szolnok, 11 = Tiszabő, 12 = Tiszajenő, 13 = Tiszapüspöki, **14 = Tiszasüly**, 15 = Tiszatenyő, 16 = Tiszavárkony, 17 = Tószeg, 18 = Vezseny

Domborzati adatok

A kistáj 85 és 91 m közötti tszf -i magasságú tökéletes síkság. A domborzat 70% -a az ártéri szintű síkság orográfiai domborzattípusába sorolható Szolnoktól Ny-ra az értéri lösszel fedett hordalékkúp-síkság enyhén hullámos, a központi részen pedig gyakoriak a rossz lefolyású elzárt medencék. A kistáj domborzati képét és morfológiai formáit a futásirányát sokat változtató Tisza és a Zagyva határozta meg. A felszínt elhagyott folyómedrek, morotvák rendkívül gazdag hálózata borítja.

Földtani adottságok

A pannon után rendkívül dinamikusan süllyedő felszínt az Északi-középhegységből érkező folyók töltötték fel, főként finom szemű (iszapos, agyagos) üledékekkel. A kistáj felszín közeli üledékeinek döntő többsége már a Tiszához és a Zagyvához kapcsolódó holocén öntésiszap, öntésagyag.
A Zagyva, a Tarna és a Tisza sűrűn kanyargó medreivel a felszín közeli üledékeket jelentősen átmozgatta.

Éghajlat

A terület mérsékelten meleg-száraz és a meleg-száraz övek határán terül el, de a D-i részek már igen szárazak.
A napsütéses órák száma É-on 1970-1980, D -en 2020 óra körüli, a nyári napfénytartam 800-820 óra.

A hőmérséklet évi középértéke 10,2 - 10,3 ^{0}C, a vegetációs időszak középhőmérséklete pedig 17,2 ^{0}C. Ősszel, okt. 18-20 között várhatóan újra 10 ^{0}C alá süllyed a napi középhőmérséklet.
A fagyoktól mentes időszak okt. 20 és 22 között ér véget. A legmelegebb nyári max. hőmérsékletek sokévi átlaga 34,4 ^{0}C, ÉK-en 34,7 - 34,9 ^{0}C, a leghidegebb téli maximumok átlaga pedig –17,0 ^{0}C.
Az évi csapadékösszeg a kistáj nagy részén 500 és 530 mm között van, de D -en még ennél is alacsonyabb értékek, 480-500 mm várható. Ez a kistáj az ország legszárazabb területei közé tartozik. A vegetációs időszakban kb. 300, de D -en csak 280-290 mm csapadék várható. A téli időszak hótakarós napjainak száma 33-34, az átlagos maximális hóvastagság 15-16 cm.

A szélirány gyakoriság elég egyenletes, sorrend szerint az É-i, ÉK-i, Ny-i irányok követik egymást. Az átlagos szélsebesség 2,5 m/s körüli.
A kistáj D-i része igen száraz, az ország egyik legszárazabb vidéke. Csak öntözéssel gazdaságos a vízigényesebb kultúrnövények termesztése.

Vízrajz

A Tisza Tiszasülytől a Körös-ér torkolatáig terjedő 88 km-es szakaszának ártere. A Tiszába folyik jobbról: a Dobai - főcsatorna, a Millér, a Zagyva, a Gerje - Perje és a Kőrös - ér, balról: a Mirhó - Gyolcsi - főcsatorna, a Gyenda - Tiszabői - főcsatorna, a Ballai - főcsatorna. Szélsőségesen száraz, gyér lefolyású, erősen vízhiányos terület.

Lf=0,5 l/s.km^2 Lt=6% Vh=180 nm/év

Az árvizek fő időszaka a kora nyár, míg a kisvizek ősszel és télen gyakoriak. A Tisza vízminősége II., a Zagyváé III. osztályú. Az időszakos belvizek levezetését mintegy 700 km-es csatornahálózat biztosítja.
Az állóvizek között a mesterséges tározók és halastavak vezetnek. A 10 tározó felszíne 753 ha, a legnagyobb a Tiszasülyi-tározó (219 ha).
A talajvíz mélysége Szolnoktól É-ra a Dobai - főcsatorna mellett még 2 m sincs. Tágabb körzetében 2-4 m. Szolnoktól D-re és a bal parton 4-6 m az átlagos mélység. Mennyisége nem számottevő. Kémiai jellege Szolnoktól É-ra nátrium-hidrogénkarbonátos, D -re a kalcium - magnézium - hidrogénkarbonátos a nagyobb területű. Keménysége Szolnoktól É-ra 25-35 nk^0, D-re viszont nagy területen a 45 nk^0-ot is meghaladja.
A kistáj nagy geotermikus gradiens értéke miatt sok a termálvizű kút. Így Besenyszögön 60 ^{0}C, Kőtelken 62 ^{0}C, Szolnokon több 60 ^{0}C feletti (a fürdőé egyben gyógyvíz is) hévizű kút található, amelyek különböző célú hasznosítást szolgálnak.

Növényzet

A kistáj a Tiszántúli flórajárásba tartozik. Potenciális erdőtársulásai a bokorfüzesek, a fűzligetek, a kőris - mézgáséger láperdők és a tölgy - kőris - szil ligeterdők. Az iszapvegetáció jellemző lágyszárú fajai az édesgyökér, az iszaprojt, a henye vasfű, a barna palka, stb.
Az erdőgazdasági területeken zömében légylombos, fiatal-és középkorú erdők díszlenek. Az erdők átlagos folyónövedéke 3,0 m^3/ha körül váltakozik.
Az elterjedtebben termesztett mezőgazdasági főnövények a búza (20-32 q/ha), az őszi árpa (20-35 q/ha) és a cukorrépa (200-500 q/ha).

Talajok

Az uralkodó talajtípus az ártéri jellegnek megfelelően a kistáj É-i felében löszön, a D-i felében allúviumon képződött, nehéz mechanikai összetételű (agyag, agyagos vályog) réti és öntés réti talaj. Területi részarányuk 22, ill. 41%.

Jelentős a szikes talajok részaránya is (29%). A teljesen terméketlen szoloncsák - szolonyecek kiterjedése csupán 1%. A magasabb térszínek löszös üledékein 7%-os kiterjedésben réti csernozjomok, jelentéktelen területre korlátozottan pedig alföldi mészlepedékes csernozjomok alakultak ki. DK-en kis területen (1%) a Duna-Tisza közi homokhát nyúlványaként humuszos homoktalaj fordul elő.

Sajátos táji adottság

A kistáj településeinek egy része nemzetközi átmenőforgalmat is lebonyolító főútvonal mellett helyezkedik el, más része azonban csak alacsonyabb rendű, zömmel bekötőútról érhető el. A kistáj legjelentősebb üdülési adottsága – a Tisza és holtágai mellett – a feltörő gyógyvíz, amelyre több helyen fürdőközpont települt (Szolnok, Tiszajenő, Tiszasüly). A Tisza-mente túlnyomóan a Közép-Tiszai Tájvédelmi Körzet része.

Tájtipológiai összegzés

Szélsőségesen meleg, száraz, erősen vízhiányos terület. A Tisza védgátai között a hullámtér időnként magas talajvízállású, nyers öntésiszappal borított alacsonyártéri síkság.
A nagyobb terület azonban rét, legelő és ártéri ligeterdő, amelynek főleg füzes - nyáras típusa az elterjedt, bár kevés tölgyes maradvány is előfordul.
A védgátakon kívül K-ről kizárólagosan, Ny felől is nagy területeken mentesített árteret találunk alacsonyártéri síksági helyzetben, magas talajvízállással. Rajta a szántóföldi hasznosítás a túlnyomó, erős kultúrsztyep külsőt adva a tájnak.
A kevés kertet és szőlőt a térszín fölé emelkedő, löszös-homokos felszínű folyóhátakon művelik.

Tiszasüly története

Oklevelek említik először 1311-ben. Ekkor Nógrád megyei Fogasi Gergelyé volt, aki fiú örökösök hiányában Anasztázia és Erzsébet nevű leányai javára végrendelkezett. Végrendeletét Károly Róbert 1318-ban erősítette meg. Ezt követően majd két évszázadig keveset tudunk a településről, illetve birtokosairól. Scheftsik György szerint a XIV: század közepétől az Aba nemzetségből származó Kompolthy családé, ezt azonban okleveles adatok jelenleg nem támasztják alá. Nemeseit 1309-ben a roffi rév áthelyezésével kapcsolatos oklevél említi, majd 1421-ben már mint faluról emlékeznek meg róla. 1466 táján a Bessenyey család birtokolta zálogjogon, de 1500 körül a Kompolthyak visszaváltották. 1483-ban Süly Etele de Sywl Györgyé volt. 1510. március 23-án Kompolthy János fiai, Zsigmond és Ferenc egyezséget kötöttek a velük közeli rokonságban álló Országh testvérekkel birtokaik kölcsönös öröklésére vonatkozólag. Amennyiben Süly egyáltalán Kompolthy birtok volt, úgy e szerződés nyomán került az Országh család birtokába, miután a Kompolthyak 1522-ben kihaltak. Az elkövetkező évtizedekben a települést a kiskorú Országh Kristóf tulajdonában találjuk, kinek gyámjaként átmenetileg Losonczi István is birtokolta.

Országh Kristóf halála után II. Miksa 1569-ben az örökséget Sirok és Oroszlánkő váraihoz tartozó jószágaival együtt, az elhunyt nővérének Országh Borbálának és férjének, Török Ferencnek adományozta, majd később Ungnád Kristóf birtokolta. A XVI. század második felének dézsmajegyzékeiben rendszeresen szerepel.
A XVII. század második harmadától a Bessenyeiket említik Süly birtokosaként, kik feltehetően katonai érdemeikért kapták meg a századforduló táján. 1652-ben az elhalálozott Bessenyei Boldizsár birtokai között találjuk. A következő évben a Gócza család szerezte meg egy részét.
1693-ban a Dorogffy család birtokában volt a falu 1698-ban Almásy János királyi táblái jegyző megvásárolta Bessenyei András sülyi, vécsei, gyendai és kőtelki birtokait, s ettől kezdve a települést az Almásyak, valamint a családjukba beházasodott Hellebronthok és egyéb rokon családok birtokolták.
Az 1704/1706. évi rác pusztítások nyomán elnéptelenedett, de lakosságának egy része ezt követően még visszaköltözött.
A II. József - féle népszámláláskor lakosságát Kőteleknél vették fel, mivel ekkor e falu pusztája. Tiszasüly 1872 -ben alakult községgé és vált külön Kőtelektől, majd 1977- ben ismét önállóságát vesztette, melyet 1989- ben kapott vissza újból.

Településszerkezeti fejlődés

Egyutcás, egykor kertes település, amely árvízmentes helyen települt a Tisza mellé. A tornácokat a századfordulótól rácsos elejére is készítették, fűrészelt díszítéssel.
A Tisza menti település életére rendkívül jelentős hatással voltak a XIX. század második felének nagy ármentesítési és belvízrendezési munkálatai, melyek csaknem ötven évig folytak.
A gátépítések a település képét is megváltoztatták, mivel az ártérre kikerült házsorok fokozatosan eltűntek az elkövetkező években.

I. katonai felmérés

Mint a legtöbb Tisza partra épült településnél, Tiszasülynél is megfigyelhető a Tisza medrét párhuzamosan követő települési főutca, valamint erre a főútra kifutó párhuzamos települési lakóutcák.
A településre a szabályos utcahálózat és telekosztás jellemző, a települési történelmi magban figyelhető meg egy kisebb elaprózódás a telkek vonatkozásában.

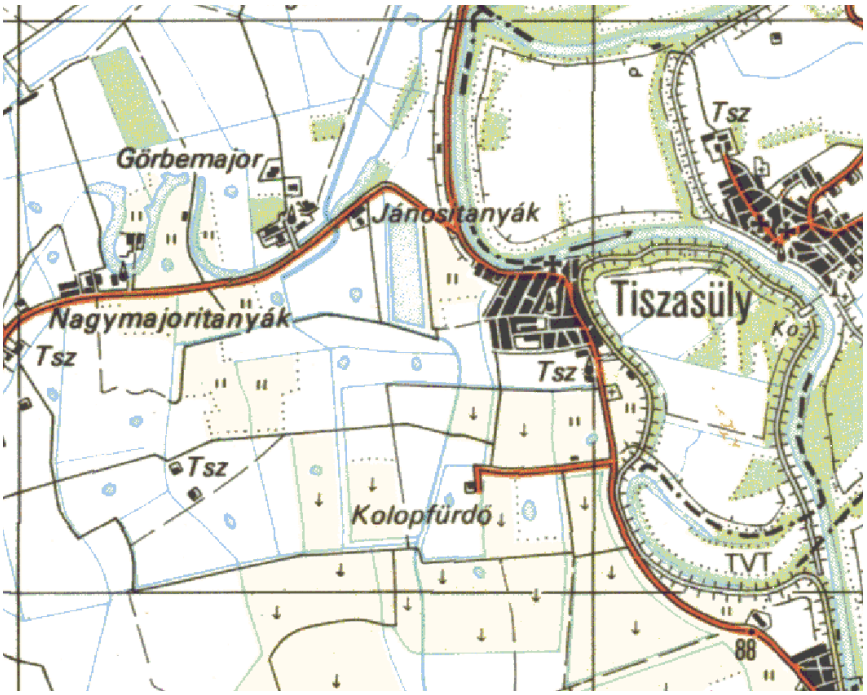

III. katonai felmérés

Településképi, építészeti értékek

Művi értékek

- Tiszasüly római katolikus temploma, amely a Kíséri út mellett, a Szent László úton közvetlen a gát tövében található, a megye egyik legrégibb, s egyben legjobb állapotban megmaradt műemléke. Gótikus stílusban épült a XIV - XV. században, a torony később, úgy 1830 körül épült barokk jegyekkel.
  A templom 1831 - ben középkori alakját megőrizve állt, támpilléreivel, tornyával együtt.

  A templom M II kategóriájú műemlék, nyilvántartási száma: 4031.

- Tiszasüly másik nevezetessége a Sajfoki zsilip és szivattyútelep. A Sajfoki Belvízszabályozó Társulat a Sajfoki zsilip mellett 1878 - ban megépítette az ország első belvízátemelő szivattyútelepét, amely ma az egyik legértékesebb vízügyi emlékünk, mindenképpen védelemre érdemes.

- Helyi védelemre érdemes a belterületen a Kiséri úton található I. és II. világháború községi hősi halottainak emlékére felállított emlékmű.

Természeti értékek

- A település természeti értékei közül kiemelkedő az országos védelem alatt álló Tisza gát és környékének 18 ha – nyi természeti területe, amely 1978 óta a Közép - Tiszai Tájvédelmi Körzethez tartozik.

- A 0577 – es helyrajzi számú terület természetvédelmi oltalom alatt áll, kezelője a Hortobágyi Nemzeti Park.

Helyi értékek típusai

A helyi önkormányzattal történő egyeztetés után elkészülő helyi értékvédelmi vizsgálat javaslatot tesz a helyi értékek védelem alá helyezésére.
Az önkormányzat a helyi értékvédelmi vizsgálati munkarész javaslatait figyelembe véve megalkotja a helyi értékek védelméről szóló rendeletét, amely rögzíti az épített értékeket és a rájuk vonatkozó előírásokat.

A helyi értékeket kategorizálhatjuk több módon, a természeti védelem és művi értékvédelem objektumait a következő általános kategóriákra osztottuk:

- A művi értékvédelem fajtái:

  - É – 1 : utcaképi védelem
  - É – 2 : településszerkezeti védelem
  - É – 3 : településképi védelem
  - É – 4 : településkarakter védelem
  - É – 5 : műemléki védelem alatt álló terület ill. építmény
  - É – 6 : építmény, építményrészlet védelme
  - É – 7 : műalkotás (utcabútor, szobor, stb.) védelme

- A táji – természeti védelem típusai:

  - T – 1 : helyi természetvédelmi terület
  - T – 2 : helyi tájvédelmi terület
  - T – 3 : helyi természeti érték
  - T – 4 : helyi tájérték

ORSZÁGOS VÉDELEM (MŰEMLÉK)

ALATT ÁLLÓ MŰVI ÉRTÉKEK

Védett érték sorszáma:

1.

Megnevezése:

Római katolikus templom

Védelem típusa:

Műemlék

Nyilvántartási szám: 4031

Védelmi kategória

É-5

A védett érték leírása:

A templom hajóját a XIV. században építették. A XV. század folyamán a szentélyét is kibővítették és gótikus stílusban fejezték be 1490-ben. A templomhoz a déli oldalon egy tornyot is építettek és a középkorban itt volt az egyetlen bejárat. Ez a torony és a templom a XVI. századi török megszállás folyamán pusztulásnak indult. A hódoltság alatt a hívek már csak a szentélyt használták, mert ez marad meg a török kiűzése után. A Rákóczi szabadságharc után a hajó beomlott boltozatát egy ún. csehsüveg boltozattal pótolták. A déli oldalon még megmaradt a középkori bejárati torony omladozó csonkja. Ezt az 1840-es években lebontották, ahogy az eredeti támpilléreket is. A szentélyt a hajó magasságára falazták fel, a középkori ablakok helyére egyenes záródásúakat tettek. A hajóhoz a templom nyugati oldalán tornyot emeltek, és itt nyitottak új bejáratot. Az 1960-as években, majd 2014-ben a templomot felújították.

A védett érték helyszínrajza: *(forrás: Google Earth)*

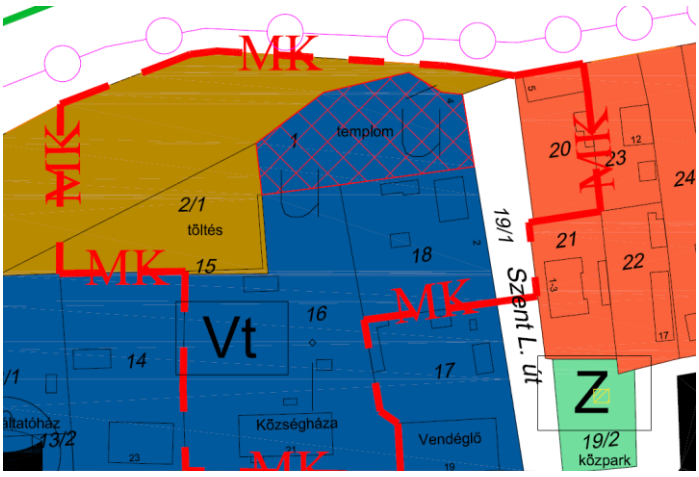

Védett érték címe:

Tiszasüly, Szent László utca 4

Helyrajzi száma:

1

Vizsgálat ideje:

2015. április hó

Felvevő személy:

Kiszelovics Ildikó

HELYI VÉDELEMRE TERVEZETT MŰVI ÉRTÉKEK

Védendő érték sorszáma:

1.

Megnevezése:

Sajfoki szivattyútelep

Védelem típusa:

Helyi védelemre tervezett

Védelmi kategória

É-6

A védendő érték leírása:

Sajfoki zsilip és szivattyútelep. A Sajfoki Belvízszabályozó Társulat a Sajfoki zsilip mellett 1878 - ban megépítette az ország első belvízátemelő szivattyútelepét, amely ma az egyik legértékesebb vízügyi emlékünk, mindenképpen védelemre érdemes.

A védendő érték helyszínrajza:

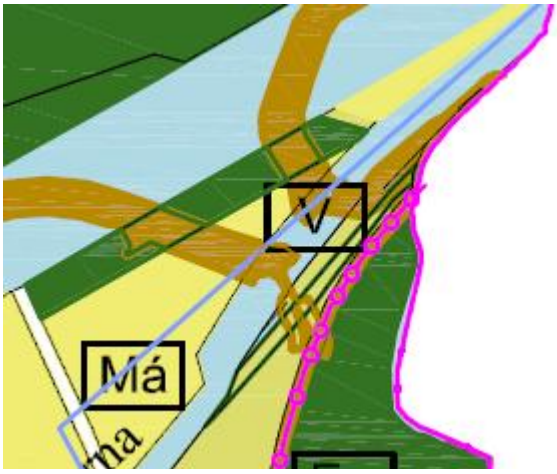

Védendő érték címe:

Tiszasüly, külterület

Helyrajzi száma:

Vizsgálat ideje:

2015. április hó

Felvevő személy:

Kiszelovics Ildikó

Védendő érték sorszáma:

2.

Megnevezése:

Faluház

Védelem típusa:

Helyi védelemre tervezett

Védelmi kategória

É-6

A védendő érték leírása:

A településen 2003-ban alakították ki a tájházat, mely a településre egykor jellemző népi lakóház tipusát mutatja be. Az utcára merőleges gerincű épület tornácos, apácarácsos. Jellegzetes az oromzaton lévő fából készült cserépfedésű vízvető.

A védendő érték helyszínrajza:

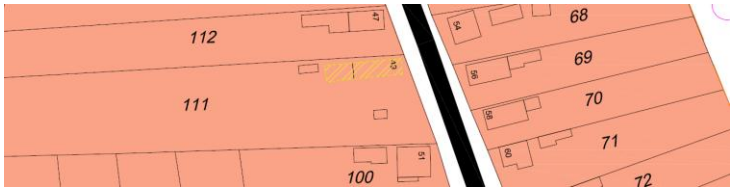

Védendő érték címe:

Tiszasüly, Fő út 49.

Helyrajzi száma:

111

Vizsgálat ideje:

2015. április hó

Felvevő személy:

Kiszelovics Ildikó

Védendő érték sorszáma:

3.

Megnevezése:

Népi lakóház

Védelem típusa:

Helyi védelemre tervezett

Védelmi kategória

É-6

A védendő érték leírása:

Jellegzetes népi lakóház, melynek tornáca még az eredeti fa díszítéseket megőrízte.

A védendő érték helyszínrajza:

Védendő érték címe:

Tiszasüly, Fő út 66.

Helyrajzi száma:

74/1

Vizsgálat ideje:

2015. április hó

Felvevő személy:

Kiszelovics Ildikó

Védendő érték sorszáma:

4.

Megnevezése:

Népi lakóház

Védelem típusa:

Helyi védelemre tervezett

Védelmi kategória

É-6

A védendő érték leírása:

Jellegzetes népi lakóház, melynek tornáca még az eredeti fa díszítéseket megőrizte. A tornácvég apácarácsos díszítésű. A tiszasülyi lakóházakra jellemzően az oromzaton 1 sor cserépfedésű vízcsendesítő van.

A védendő érték helyszínrajza: *(forrás: Google Earth)*

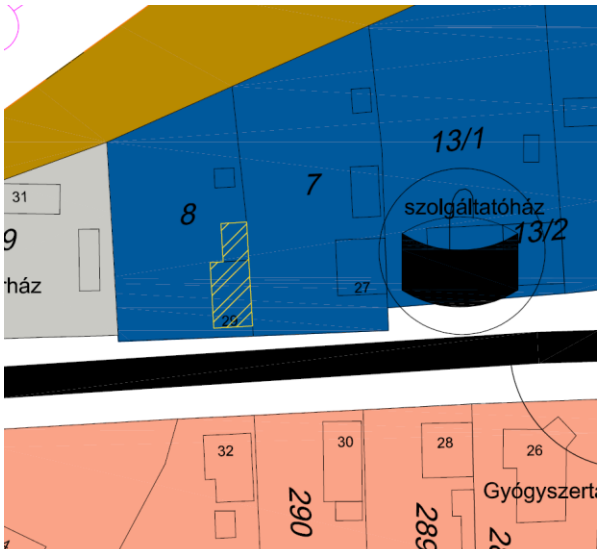

Védendő érték címe:

Tiszasüly, Kiséri út 29.

Helyrajzi száma:

8

Vizsgálat ideje:

2015. április hó

Felvevő személy:

Kiszelovics Ildikó

Védendő érték sorszáma:

5.

Megnevezése:

Népi lakóház

Védelem típusa:

Helyi védelemre tervezett

Védelmi kategória

É-6

A védendő érték leírása:

Jellegzetes tornácos népi lakóház. A tiszasülyi lakóházakra jellemzően az oromzaton 1 sor cserépfedésű vízcsendesítő van.

A védendő érték helyszínrajza: *(forrás: Google Earth)*

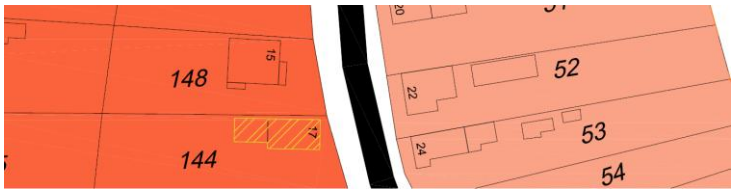

Védendő érték címe:

Tiszasüly, Fő út 17.

Helyrajzi száma:

144

Vizsgálat ideje:

2015. április hó

Felvevő személy:

Kiszelovics Ildikó

Védendő érték sorszáma:

6.

Megnevezése:

Népi lakóház

Védelem típusa:

Helyi védelemre tervezett

Védelmi kategória

É-6

A védendő érték leírása:

Jellegzetes népi lakóház, az oromzaton vízcsendesítővel. Az utcai homlokzat nyílászárói még eredetiek, fából díszítettek.

A védendő érték helyszínrajza: *(forrás: Google Earth)*

Védendő érték címe:

Tiszasüly, Fő út 28.

Helyrajzi száma:

55

Vizsgálat ideje:

2015. április hó

Felvevő személy:

Kiszelovics Ildikó

Védendő érték sorszáma:

7.

Megnevezése:

I. világháborús emlékmű

Védelem típusa:

Helyi védelemre tervezett

Védelmi kategória

É - 6

A védendő érték leírása:

Az első világháborúban elesett magyar hősöknek állít emléket a központban lévő emlékmű.

A védendő érték helyszínrajza: *(forrás: Google Earth)*

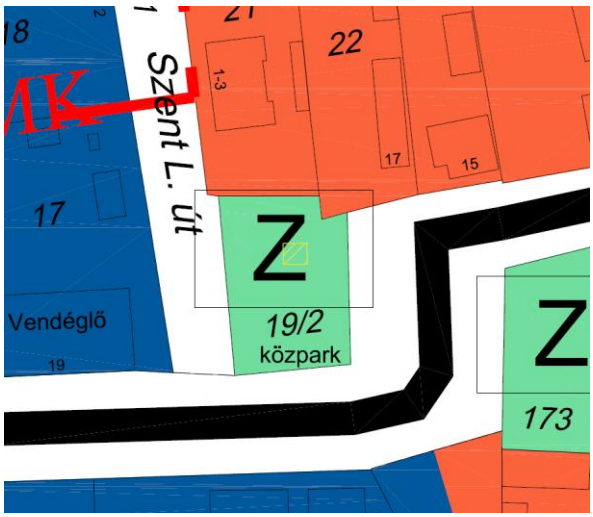

Védendő érték címe:

Tiszasüly, Kiséri út.

Helyrajzi száma:

19/2

Vizsgálat ideje:

2015. április hó

Felvevő személy:

Kiszelovics Ildikó

Védendő érték sorszáma:

8.

Megnevezése:

Egykori temető keresztje

Védelem típusa:

Helyi védelemre tervezett

Védelmi kategória

É - 6

A védendő érték leírása:

A település központi részén az egykori, felszámolt temető emlékét őrzi a temetői kőkereszt.

A védendő érték helyszínrajza: *(forrás: Google Earth)*

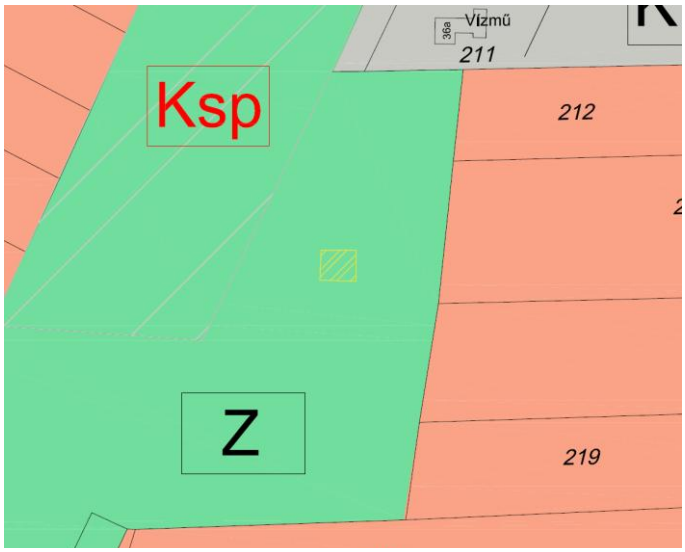

Védendő érték címe:

Tiszasüly, Berze N.J. út mellett.

Helyrajzi száma:

237

Vizsgálat ideje:

2015. április hó

Felvevő személy:

Kiszelovics Ildikó